

Poskytnutá informace Finančním úřadem pro Olomoucký kraj podle zákona č. 106/1999 Sb., o svobodném přístupu k informacím, ve znění pozdějších předpisů, č. 3/2021

Dotaz:


Kolik bylo vybráno na dani z nemovitých věcí za období 2015-2019 u níže uvedených obcí za konkrétní typy pozemků, staveb a jednotek:


- Stavební pozemky
- Hospodářské lesy a rybníky s intenzivním a průmyslovým chovem ryb
- Zpevněné plochy užívané k podnikání
- Ostatní plochy
- Zastavěné plochy a nádvoří
- Budovy obytného domu
- Ostatní budovy, které tvoří příslušenství k obytnému domu z výměry přesahující 16 m² zastavěné plochy
- Budovy pro rodinnou rekreaci, budovy rodinného domu užívané pro rodinnou a budovy, které plní doplňkovou funkci k těmto budovám
- Garáž vystavěná odděleně od budov obytných domů a u zdanitelné jednotky, jejíž převažující část podlahové plochy je užívána jako garáž
- zdanitelné stavby a u zdanitelné jednotky, které jsou převážně užívány k podnikání
- ostatní zdanitelné stavby
- ostatní zdanitelné jednotky


pro následující obce, pro každou obec a každý rok zvlášť:


1. Olomouc
2. Náměšť na Hané
3. Blatec
4. Haňovice
5. Štěpánov
6. Tršice
7. Jívová


Odpověď:


 příloha č. 1_Olomouc 2015-2019_.txt


 příloha č. 2_Náměšť na Hané 2015-2019_.txt

 příloha č. 3_Blatec 2015-2019_.txt

 příloha č. 4_Haňovice 2015-2019_.txt

 příloha č. 5_Štěpánov 2015-2019_.txt

 příloha č. 6_Tršice 2015-2019_.txt

 příloha č. 7_Jívová 2015-2019_.txt